




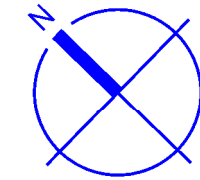
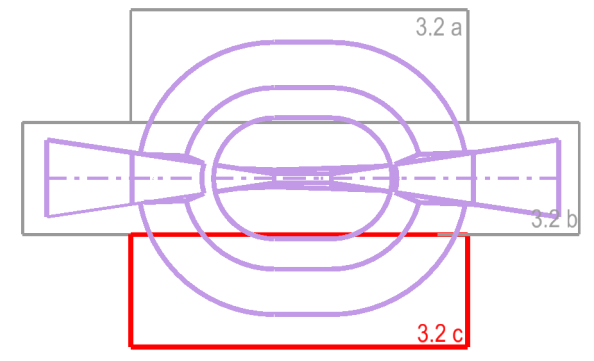


- LEGENDA**
-  OP PŘIBLIŽOVACÍHO A VZLET. PROSTORU
 -  OP PŘECHODOVÉ PLOCHY
 -  OP VNITŘNÍ VODOROVNÉ PLOCHY
 -  OP KUŽELOVÉ PLOCHY
 -  OP VNĚJŠÍ VODOROVNÉ PLOCHY



SCHEMA ČLENĚNÍ PŘÍLOHY Č. 3.1



SITUACE OP S VÝŠKOVÝM OMEZENÍM
STAVEB - ČÁST 3
zákres do hranic katastrálních území
• 1:25 000